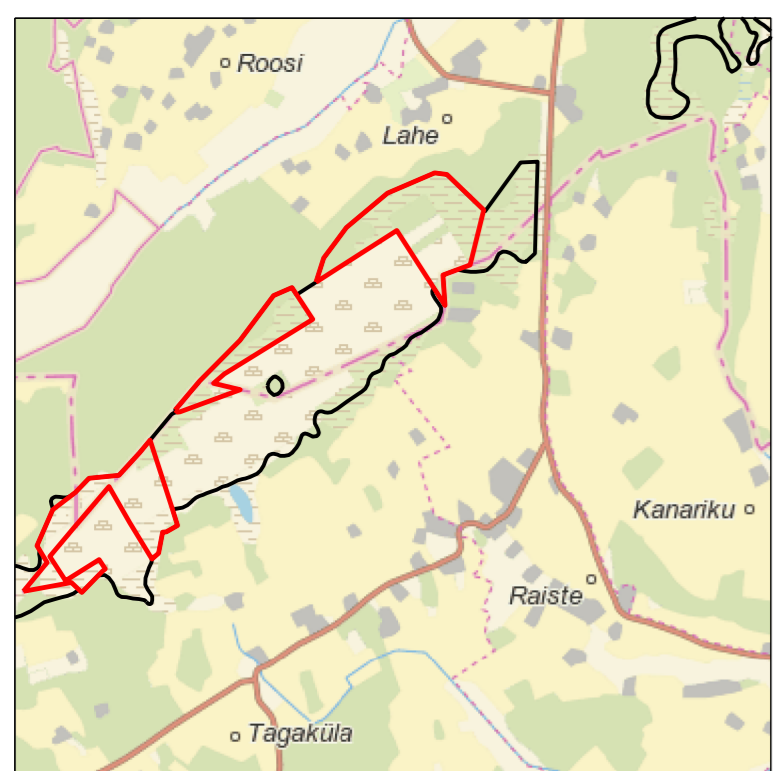
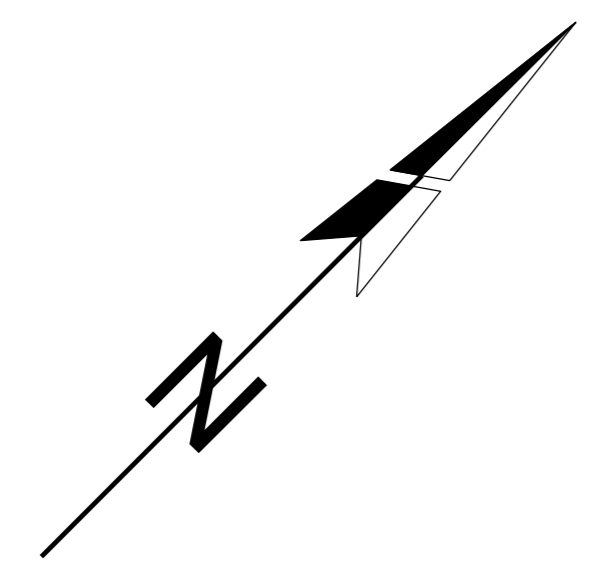


ASENDIPLAAN
M 1 : 50 000




Kaardileht nr 5421 Antsla, 5423 Kanepi



- Mäeeraldise piir
- Mäeeraldise teenindusmaa piir
- Maardla piir (asendiplaanil)
- Katastriüksuse piir
- Settebasseini võimalik asukoht
- 1 Väljalaskme seirepunkt

- Maaparandushoiuala
- Ranna või kalda piiranguvöönd
- Elektripaigaldise kaitsevöönd
- Eesvoolu kaitsevöönd
- Veehaarde sanitaarkaitseala

- Valgala 1 ja selle voolusuund
 - Valgala 2 ja selle voolusuund
 - Valgala 3 ja selle voolusuund
 - Valgala 4 ja selle voolusuund
 - Valgala 5 ja selle voolusuund
- Väljalaskme seirepunkti koordinaadid
- | Nr | X | Y |
|----|-----------|---------|
| 1 | 6 424 664 | 672 945 |
| 2 | 6 424 609 | 672 926 |
| 3 | 6 423 760 | 672 061 |



Märkused:

- Koordinaadid L-Est 97 süsteemis, kõrgused EH2000 süsteemis.
- Asendiplaan: Maa-ameti X-GIS kaardirakendus.
- Plaanil koostamisel on kasutatud:
 - Maa-ameti väljastatud katastriüksuste piirandmeid (seisuga 10.05.2022);
 - Maa-ameti aluskaartide avalikku WMS-teenust (must-valge põhikaart, kitsenduste andmed);
 - Keskkonnaregistri Kurgsoo maardla plokide ja mäeeraldise piirandmeid (seisuga 31.03.2022);
 - Kurgsoo turbamaardla Kurgsoo uuringuruumi geoloogilise uuringu aruanne (varu seisuga 01.07.2019) (OÜ Inseneribüroo STEIGER, töö nr 19/2658).
- Kasutatud tarkvara: Bentley PowerCivil for Baltics V8i (litsents: 70000661800020).

Objekti nimetus ja aadress Kurgsoo III turbatootmisala Põlva vald, Põlva maakond Võru vald, Võru maakond		Joonise sisu Vee erikasutusloa taotluse plaan	
Loa omanik AS Kagu-Eesti Turvas Tehnika tn 4, 65509 Võrumaa ket@ket.ee	/Alkirjastatud digitaalselt/ (esindaja nimi ja allkiri)	Graafiline lisa 1	
		Möötkava	1:5000
OÜ Inseneribüroo STEIGER Männiku tee 104, 11216 Tallinn +372 668 1011, info@steiger.ee	Koostas Hendrik Klaas /Alkirjastatud digitaalselt/	Kuupäev 13.05.2022	
		Kinnitas Helis Pormeister /Alkirjastatud digitaalselt/	Töö nr 22/3962